

# MIEJSCOWY PLAN ZAGOSPODAROWANIA PRZESTRZENNEGO CZĘŚCI WSI MAKÓWIEC DUŻY, GMINA DOBRE

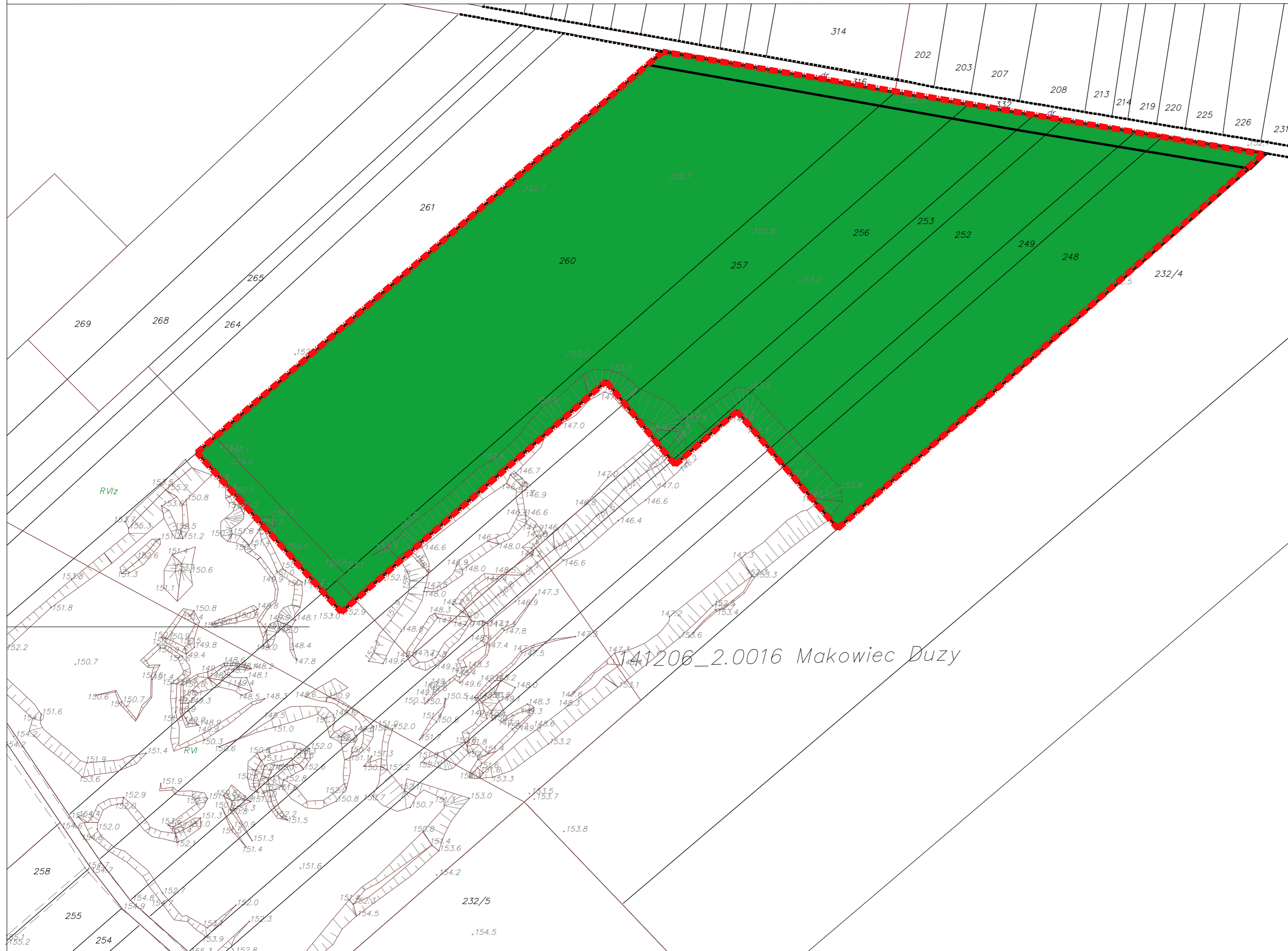
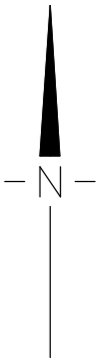
## PROGNOZA ODDZIAŁYWANIA NA ŚRODOWISKO

Stan rzeczywisty terenu objęty planem.

### ZAŁĄCZNIK DO PROGNOZY ODDDZIAŁYWANIA NA ŚRODOWISKO

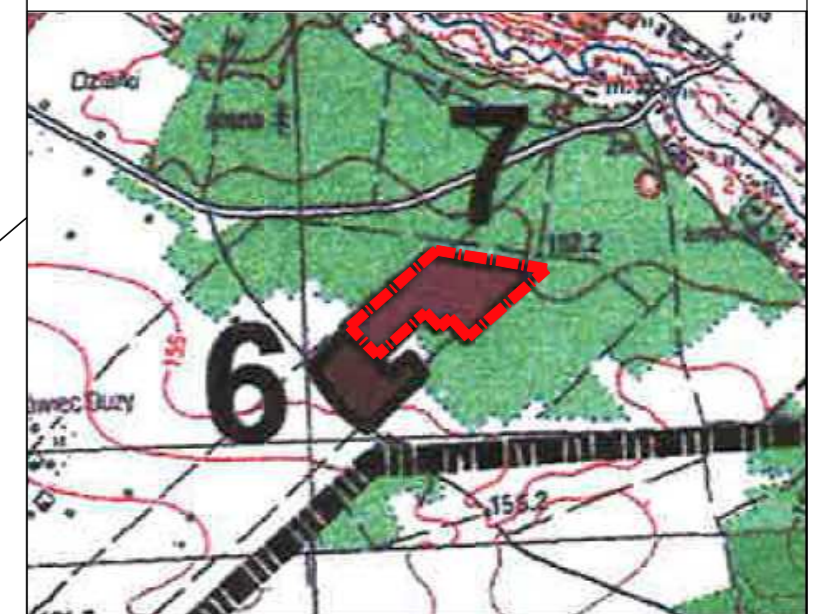
0 10 20 30 40 50

SKALA 1:1 000



WYRYS ZE ZMIANY STUDIUM UWARUNKOWAŃ I KIERUNKÓW  
ZAGOSPODAROWANIA PRZESTRZENNEGO GMINY DOBRE

■ Granica terenów objętych miejscowym planem



#### LEGENDA

- 6. MAKÓWIEC DUŻY 2 decyzja nr WS.6528.4.2011 z dnia 16.06.2011 r.  
ZŁOŻE KRUSZYWA NATURALNEGO
- 7. MAKÓWIEC DUŻY III decyzja nr PS-II.7427.62.2014.WA; 261/14/PS.G z dnia 05.11.2014 r.  
ZŁOŻE KRUSZYWA NATURALNEGO

#### LEGENDA

##### OZNACZENIA STANOWIĄCE USTALENIA OBOWIĄZUJĄCE PLANU

- GRANICE OBSZARU OBJĘTEGO USTALENIAMI PLANU
- LINIE ROZGRANICZAJĄCE TERENY O RÓŻNYM PRZEZNACZENIU  
LUB RÓŻNYCH ZASADACH ZAGOSPODAROWANIA
- TERENY LEŚNE

##### OZNACZENIA STANOWIĄCE INFORMACJE DODATKOWE PLANU - POZA OPRACOWANIEM

- TERENY KOMUNIKACJI DROGOWEJ